

WIERZBICA - BUSKO ZDRÓJ

nr zezwolenia: 0000048

przez Stopnicę

komunikacja zwykła

S	D	D	D	D	km	Vt	PRZYSTANKI	Vt	km	S	D	D	D	D
5:55	6:50	9:30	11:45	15:10	0		o. WIERZBICA / 0860 / 01 p.		34		8:54	11:29	14:44	17:09
5:56	6:51	9:31	11:46	15:11	0,7		Tuczepy Zapusty / 0860 / 02		33,3		8:53	11:28	14:43	17:08
5:58	6:53	9:33	11:48	15:13	2		Tuczepy / 0040 (centrum) / 01		32		8:51	11:26	14:41	17:06
6:05	7:00	9:40	11:55	15:20	7,1	43,71	Chałupki / 0860 / 01	45,6	28,2		8:46	11:21	14:36	17:01
6:07	7:02	9:42	11:57	15:22	8,5		Kargów / 0860 (figurka) / 01		26,8		8:44	11:19	14:34	16:59
6:08	7:03	9:43	11:58	15:23	9		Kargów / 756 (Kościoł) / 01		1		1	1	1	1
6:11	7:06	9:46	12:01	15:26	11,7		Bosowice / 0026 (centrum) / 01		1		1	1	1	1
6:14	7:09	9:49	12:04	15:29	14,4		Kargów / 756 (Kościoł) / 01		1		1	1	1	1
1	1	1	1	1	1		Zemiki Dolne / 756 (centrum) / 01		24,8		8:41	11:16	14:31	16:56
6:17	7:12	9:52	12:07	15:32	16,7		Zemiki Dolne / 756 (centrum) / 02		1		1	1	1	1
1	1	1	1	1	1		Jastrzębiec / 756 (centrum) / 01		23		8:39	11:14	14:29	16:54
6:19	7:14	9:54	12:09	15:34	18,5		Jastrzębiec / 756 (centrum) / 02		1		1	1	1	1
6:21	7:16	9:56	12:11	15:36	19,9		Fałęcin Stary / 756 (centrum) / 02		21,6		8:37	11:12	14:27	16:52
1	1	1	1	1	1		Kąty Nowe / 756 (za Fałęcinem Starym) / 01		19,5		8:34	11:09	14:24	16:49
6:24	7:19	9:59	12:14	15:39	22		Kąty Nowe / 756 (za Fałęcinem Starym) / 02		1		1	1	1	1
6:27	7:22	10:02	12:17	15:42	23,8		Stopnica / ul. Piotrowskiego / 02		17,7	7:31	8:31	11:06	14:21	16:46
1	1	1	1	1	1		Wolica / 73 (ORLEN) / 02		16,9	7:30	8:30	11:05	14:20	16:45
6:28	7:23	10:03	12:18	15:43	24,6		Wolica / 73 (ORLEN) / 01		1	1	1	1	1	1
1	1	1	1	1	1		Podlasek / 73 (skrz. Topola) / 02	48	13,7	7:26	8:26	11:01	14:16	16:41
6:32	7:27	10:07	12:22	15:47	27,8		Podlasek / 73 (skrz. Topola) / 01		1	1	1	1	1	1
1	1	1	1	1	1		Smogorzów / 73 (przed Podlaskiem) / 04		12,7	7:24	8:24	10:59	14:14	16:39
6:34	7:29	10:09	12:24	15:49	28,8		Smogorzów / 73 (przed Podlaskiem) / 03		1	1	1	1	1	1
1	1	1	1	1	1		Smogorzów / 73 (centrum) / 02		11,7	7:22	8:22	10:57	14:12	16:37
6:36	7:31	10:11	12:26	15:51	29,8		Smogorzów / 73 (centrum) / 01		1	1	1	1	1	1
1	1	1	1	1	1		Konary / 73 (skrz. wieś) / 02		10,7	7:20	8:20	10:55	14:10	16:35
6:38	7:33	10:13	12:28	15:53	30,8		Konary / 73 (skrz. wieś) / 01		1	1	1	1	1	1
1	1	1	1	1	1		Szczaworyż / 73 (skrz. Błonieć) / 04		8,7	7:17	8:17	10:52	14:07	16:32
6:41	7:36	10:16	12:31	15:56	32,8		Szczaworyż / 73 (skrz. Błonieć) / 03		1	1	1	1	1	1
1	1	1	1	1	1		Szczaworyż / 73 (skrz. Skotniki) / 02		7,7	7:15	8:15	10:50	14:05	16:30
6:43	7:38	10:18	12:33	15:58	33,8		Szczaworyż / 73 (skrz. Skotniki) / 01		1	1	1	1	1	1
1	1	1	1	1	1		Pęczelice / 73 (skrz. Żemiki) / 02		6,7	7:13	8:13	10:48	14:03	16:28
6:45	7:40	10:20	12:35	16:00	34,8		Pęczelice / 73 (skrz. Żemiki) / 01		1	1	1	1	1	1
1	1	1	1	1	1		Bronina / 73 (skrz. Widuchowa) / 04		4,7	7:10	8:10	10:45	14:00	16:25
6:48	7:43	10:23	12:38	16:03	36,8		Bronina / 73 (skrz. Widuchowa) / 03		1	1	1	1	1	1
1	1	1	1	1	1		Bronina / 73 (skrz. Owczary) / 02		3,7	7:08	8:08	10:43	13:58	16:23
6:50	7:45	10:25	12:40	16:05	37,8		Bronina / 73 (skrz. Owczary) / 01		1	1	1	1	1	1
1	1	1	1	1	1		Busko-Zdrój / ul. Partyzantów (os. Sikorskiego) / 02		1,7	7:05	8:05	10:40	13:55	16:20
6:53	7:48	10:28	12:43	16:08	39,8		Busko-Zdrój / ul. Partyzantów (os. Sikorskiego) / 01		1	1	1	1	1	1
6:54	7:49	10:29	12:44	16:09	40,5		Busko-Zdrój / ul. Kilińskiego / 01		1	1	1	1	1	1
6:55	7:50	10:30	12:45	16:10	40,7		Busko-Zdrój / ul. Kościuszki / 02		1	1	1	1	1	1
1	1	1	1	1	1		Busko-Zdrój Centrum / ul. Poprzeczna (DA) / 01		1	7:04	8:04	10:39	13:54	16:19
1	1	1	1	1	1		Busko-Zdrój / ul. Kilińskiego / 01		0,7	7:03	8:03	10:38	13:53	16:18
1	1	1	1	1	1		Busko-Zdrój / ul. Boh. Warszawy (szpital) / 01 o.		0	7:00	8:00	10:35	13:50	16:15
6:56	7:51	10:31	12:46	16:11	41		Busko-Zdrój / ul. Boh. Warszawy (os. Piłsudskiego) / 02		1	1	1	1	1	1
6:57	7:52	10:32	12:47	16:12	41,5		p. BUSKO-ZDRÓJ / ul. Kilińskiego / 01		1	1	1	1	1	1

OZNACZENIA:

D - kursuje od poniedziałku do piątku oprócz świąt. S - kursuje w dni nauki szkolnej. Vt - średnia prędkość techniczna pomiędzy przystankami. I - zamiast godziny oznacza, że autobus się nie zatrzymuje. p. - przyjazd. o. - odjazd.

Średnia prędkość komunikacyjna 44,63 / 40,16 / 37,77 km/h

Planowany roczny przebieg km

Liczba pojazdów przewidzianych do realizacji rozkładu jazdy 2 szt.

Rodzaj pojazdów: Autobus. Imię i nazwisko osoby zarządzającej transportem: Robert Markowski.

Niniejszy rozkład jazdy stanowi
załącznik do zezwolenia
nr 0000048 z dnia 29-06-2015
wydanego przez Starostę Buskiego

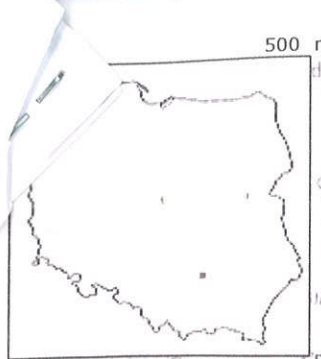
Rozkład jazdy ważny
od dnia 29-06-2015
do dnia 31-12-2016

Z up. STAROSTY
Karol Stepien
Podinspektor w Wydziale
Komunikacji i Transportu

STAROSTWO POWIATOWE
w Busku-Zdroju
Wydział Komunikacji i Transportu
28-100 Busko-Zdrój, ul. Mickiewicza 15
tel. 41 378 30 51, 52; 53 fax 41 378 35 78

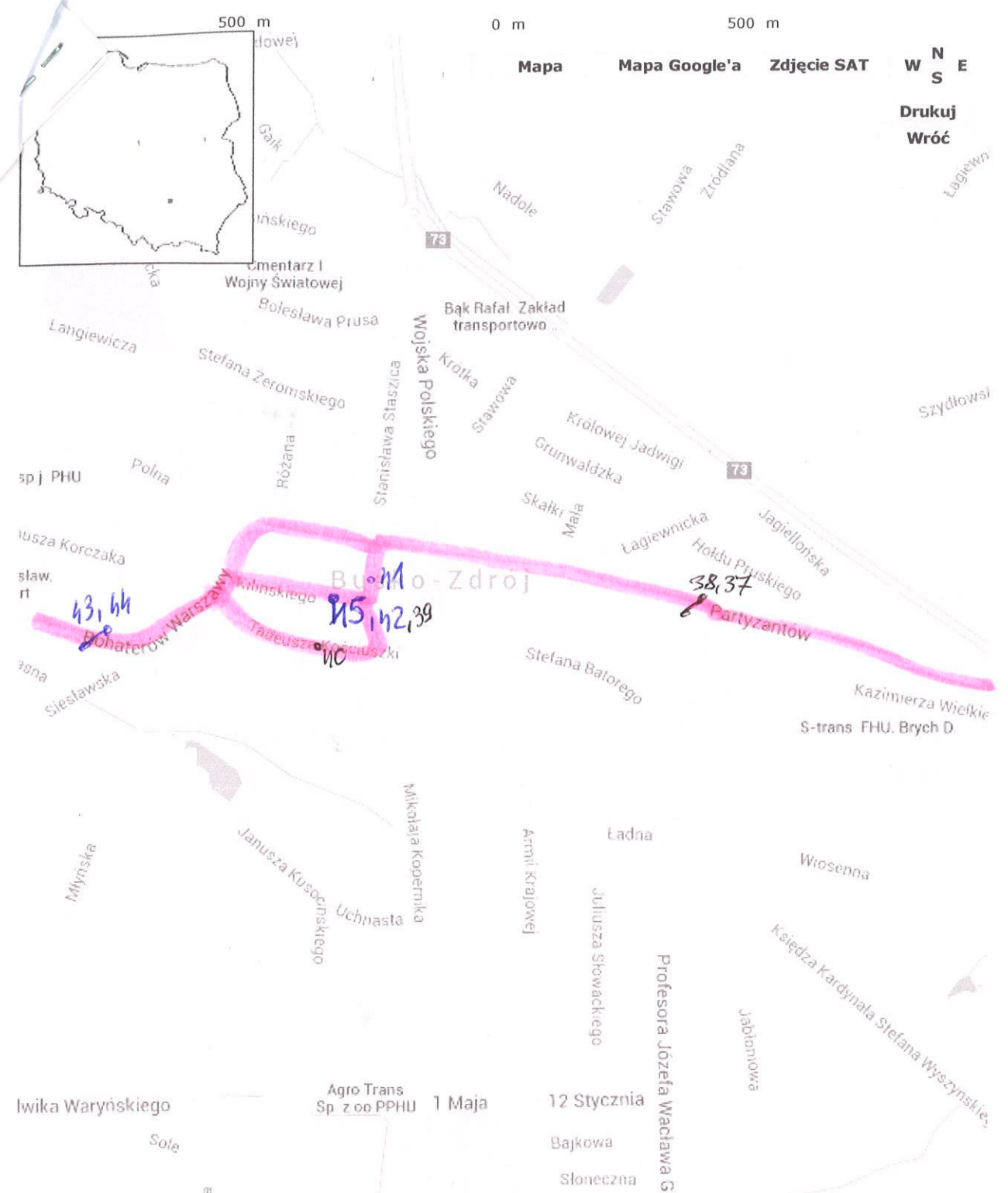
FIRMA PRZEWOZU OSÓB
"KUBUS" Robert Markowski
28-130 Stopnica, ul. 3 Maja 31
Regon 260007220, NIP 655-181-21-74
tel. (041) 377 92 18

Markowski Robert



0 m 500 m

Mapa Mapa Google'a Zdjęcie SAT W N S E Drukuj Wróć



43,64

Bu 41 15,42,39

38,37

lwika Waryńskiego

Agro Trans Sp z oo PPHU 1 Maja

12 Stycznia

Bajkowa

Słoneczna

Profesora Józefa Wacława Gr

Sebastianowa

Księdza Kardynała Stefana Wyszyńskiego

Wiosenna

Ładna

Juliusza Słowackiego

Armii Krajowej

Mikołaj Kopernika

Uchnasta

Janusza Kusocińskiego

Młynska

Siesławska

Juliusza Korczaka

spj PHU Polna

Langiewiczza

Stefana Zeromskiego

Cmentarz I Wojny Światowej

Gark

500 m

Bak Rafal Zakład transportowa

Wojnska Polska

Kroika

Stawowa

Królowej Jadwigi

Grunwaldzka

Skałki Mała

Lagiewnicka

Hoktu Pruskiego

Jagiellońska

Stefana Batorego

Kazimierza Wielkie S-trans FHU. Brych D.

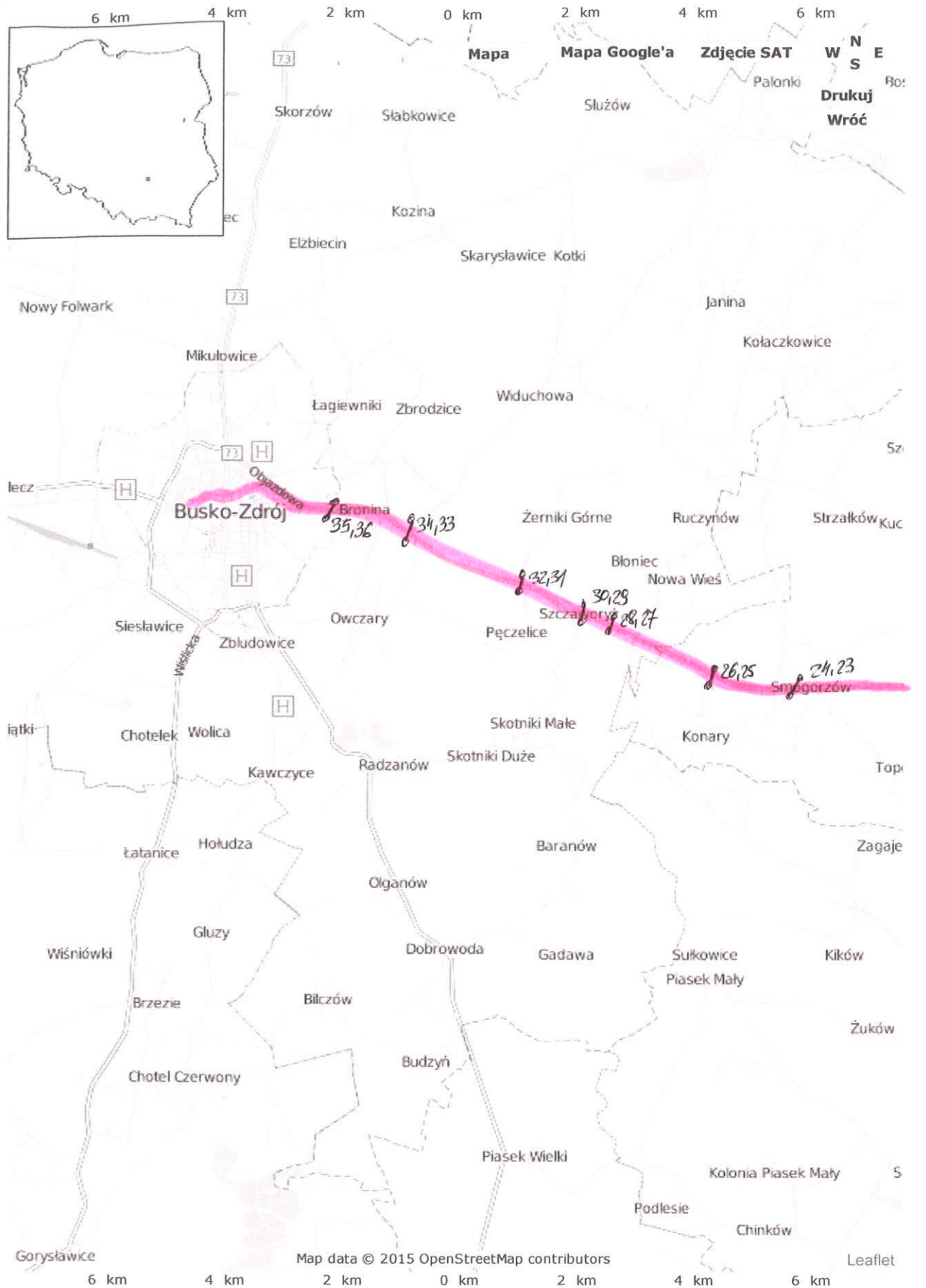
Szydłowski

Lagiewna

Stawowa

Zrodziana

Nadole



Mapa Mapa Google'a Zdjęcie SAT W N E
 Drukuj Wróć